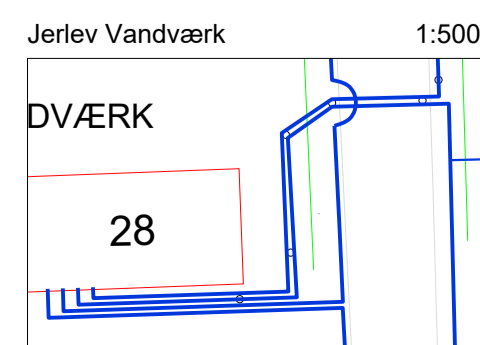



Tegn.nr.:  
Jerlev-A4



Mål-tek - farve og signaturforklaring


- GPS opmålt
- Konstrueret
- Meget usikker
- Ude af drift

- Vandleddning
- Røvdansledning
- Dimensionsskift
- Slutmuffe

Vandleddninger ligger ca. 0,8 - 1,3 meter under terræn

- ⊕ Stikstopbane
- ⊖ Målerbrønd
- ⊕ Hovedstopbane / Ventil
- ⊖ Skyllerbrønd / skyllehane
- Ledningspunkt

- ⊕ Brandhane
- ⊖ Boring / Brønd
- KF Kan ikke findes
- IP Ikke påvist
- MH Måler i hus



Ledningssejer:		Tegn. Nr.	
<b>Jerlev Vandværk</b>		<b>Jerlev-A4</b>	
Adresse: Jerlev Boulevard 28, 7100 Vejle		Mål : 1:2000	Dato : 11.10.2021
Tlf.: 75 86 57 13 Mobil: 71 13 30 03		Emne : Ledningsregistrering med GPS opmåling	
Email: jerlevvand@gmail.com		<small>Jernstøvnvej 15 8300 Odder T: 86 55 00 72 M: 29 84 01 27</small>	
<small>www.mal-tek.dk info@mal-tek.dk</small>			
<small>Copyright: Forret til alle ændringer efter skitse med forbehold</small>			